



**NACIONALINĖS ŽEMĖS TARNYBOS
PRIE ŽEMĖS ŪKIO MINISTERIJOS
TAURAGĖS IR PAGĖGIŲ SKYRIUS**

Tauragės rajono savivaldybės
administracijai
Respublikos g. 2
LT- 72255 Tauragė

2022-02- 34SD- (14.34.137 E.)
NR. _____
NR. _____

**DĖL ŽEMĖS SKLYPO NAUDOJIMO PASKIRTIES IR NAUDOJIMO BŪDO
NUSTATYMO**

Vadovaujantis Tauragės rajono savivaldybės tarybos 2008 m. kovo 13 d. sprendimu „Dėl Tauragės rajono savivaldybės teritorijos miškų išdėstymo žemėtvarkos schemos tvirtinimo“ Nr. 1-512 patvirtinta miškų išdėstymo schema ir Nacionalinės žemės tarnybos prie Žemės ūkio ministerijos Tauragės ir Pagėgių skyriaus parengtu 2021 m. rugpjūčio 3 d. leidimu Nr. 34L-7-(14.34.35) “Leidimas įveisti mišką ne miško žemės sklype” pagal parengtą žemės sklypo planą su įveisiamo miško ribomis, prašome nustatyti 3,0862 ha žemės sklypui (kadastru Nr. 7733/0003:128), esančiam Tauragės r. sav., Mažonų sen., Lomių k., žemės sklypo naudojimo paskirtį- iš žemės ūkio į miškų ūkio paskirties žemę, žemės sklypo naudojimo būdą – iš kiti žemės ūkio paskirties žemės sklypai į ūkinių miškų sklypai.

Daugiau informacijos svarstomu klausimu Jums maloniai suteiks Nacionalinės žemės tarnybos prie Žemės ūkio ministerijos Tauragės ir Pagėgių skyriaus vyresn. specialistė Roma Kantminienė, tel. 8 706 85 974, el. p. roma.kantminiene@nzt.lt.

PRIDEDAMA: 1 pdf.

Skyriaus vedėjas

Ričardas Ažna

Roma Kantminienė, tel. 8 706 85 974, el. p. roma.kantminiene@nzt.lt

Biudžetinė įstaiga
Gedimino pr. 19
01103 Vilnius
<http://www.nzt.lt>

Vasario 16-osios g. 6, 72258 Tauragė
tel. 8 706 85 961
el. paštas taurage@nzt.lt

Duomenys kaupiami ir saugomi
Juridinių asmenų registre
Kodas 188704927



NACIONALINĖS ŽEMĖS TARNYBOS PRIE ŽEMĖS ŪKIO MINISTERIJOS
TAURAGĖS IR PAGĖGIŲ SKYRIUS

LEIDIMAS
ĮVEISTI MIŠKĄ NE MIŠKO ŽEMĖS SKLYPE


2021-08-03 Nr. 34L-7 -(14.34.35)

Tauragė

Šis leidimas, išduotas vadovaujantis Tauragės rajono savivaldybės tarybos 2008-03-13 sprendimu „Dėl Tauragės rajono savivaldybės teritorijos miškų išdėstymo žemėtvarkos schemos tvirtinimo“ Nr.1-512 patvirtinta miškų išdėstymo schema ir Nacionalinės žemės tarnybos prie Žemės ūkio ministerijos Tauragės ir Pagėgių skyriaus parengtu žemės sklypo planu su įveisiamo miško ribomis, suteikia teisę [redacted] įveisti mišką 2,70 ha plote, iš kurio - ha ploto užima melioracijos griovių priežiūros juostos ir drenažo rinktuvų apsauginės juostos 15 m į abi puses nuo valstybės teise priklausančių ir bendro naudojimo drenažo rinktuvų, 2,7132 ha ploto ne miško žemės sklype: Tauragės r. sav., Mažonų sen., Lomių k. (kadastro Nr. 7733/0003:128 Lomių k. v.).


PRIDEDAMA, Žemės sklypo planas M 1: 5000 su pažymėtomis ribomis, 1 lapas ir Tauragės rajono savivaldybės administracijos 2021-07-19 raštas Nr. 19-3644, 3 lapai.

Vedėjas



Ričardas Ažna

Įveisiamo miško žemės sklypo planas M1: 5000



Sutartiniai ženklai

■ - Įveisiamo miško plotas - 2,70 ha

Skyriaus vedėjas

Ričardas Ažna

Parengė

Vida Šlepavičienė



TAURAGĖS RAJONO SAVIVALDYBĖS ADMINISTRACIJA

Biudžetinė įstaiga, Respublikos g. 2, 72255 Tauragė, tel.: +370 700 11 220, (8 446) 62 810,
el. p. savivalda@taurage.lt. Duomenys kaupiami ir saugomi Juridinių asmenų registre, kodas 188737457

Nacionalinei žemės tarnybos
prie Žemės ūkio ministerijos
Tauragės ir Pagėgių skyriui

2021-07-__ Nr. 19-____
į 2021-07-15 Nr. 34SD-3677-(14.34.137 E.)

DĖL [REDAKTUOTA] PRAŠYMO ŽEMĖS ŪKIO PASKIRTIES ŽEMĘ APSODINTI MIŠKU

Išnagrinėjome ir įvertinome miško įveisimo galimybę melioruotoje žemėje pagal [REDAKTUOTA]
[REDAKTUOTA] prašymą.

Pažymime, kad mišto įveisimui Mažonų sen., Lomių k. v., Lomių k., žemės sklype, kurio kadastro Nr. 7733/0003:128, melioracijos apribojimų nėra. Žemės sklype esantys melioracijos tinklas nuosavybės teise priklauso žemės savininkui. Miško įveisimas neturės įtakos trečiųjų asmenų žemės sausinimo melioracijos sistemoms.

Pažymime, kad žemės sklypą apsodinus mišku, įveisto miško savininkas turi informuoti savivaldybės administraciją dėl melioruoto žemės ploto, kuriame įveistas miškas, išbraukimo iš melioruotos žemės ir melioracijos statinių apskaitos.


Administracijos direktorė

Gintarė Rakauskienė



TAURAGĖS RAJONO SAVIVALDYBĖS ADMINISTRACIJA

Biudžetinė įstaiga, Respublikos g. 2, 72255 Tauragė, tel.: +370 700 11 220, (8 446) 62 810,
el. p. savivalda@taurage.lt. Duomenys kaupiami ir saugomi Juridinių asmenų registre, kodas 188737457



DETALŪS METADUOMENYS

Dokumento sudarytojas (-ai)	Tauragės rajono savivaldybės administracija 188737457, Respublikos g. 2, Tauragė
Dokumento pavadinimas (antraštė)	DĖI ██████████ PRAŠYMO ŽEMĖS ŪKIO PASKIRTIES ŽEME APSODINTI MIŠKU
Dokumento registracijos data ir numeris	2021-07-19 Nr. 19-3644
Dokumento gavimo data ir dokumento gavimo registracijos numeris	2021-07-19 Nr. 34GD-554
Dokumento specifikacijos identifikavimo žymuo	ADOC-V1.0
Parašo paskirtis	Pasirašymas
Parašą sukūrusio asmens vardas, pavardė ir pareigos	Gintarė Rakauskienė, Direktorius, Tauragės rajono savivaldybės administracija
Sertifikatas išduotas	GINTARĖ, RAKAUSKIENĖ LT
Parašo sukūrimo data ir laikas	2021-07-19 09:24:09 (GMT+03:00)
Parašo formatas	XAdES-T
Laiko žymoje nurodytas laikas	2021-07-19 14:19:00 (GMT+03:00)
Informacija apie sertifikavimo paslaugų teikėją	EID-SK 2016, AS Sertifitseerimiskeskus EE
Sertifikato galiojimo laikas	2020-08-12 16:53:39 – 2025-08-11 23:59:59
Parašo paskirtis	Registravimas
Parašą sukūrusio asmens vardas, pavardė ir pareigos	██████████ specialistas, Bendrasis ir civilinės metrikacijos skyrius
Sertifikatas išduotas	GRASILDA ELENA ŠEGŽDIENĖ LT
Parašo sukūrimo data ir laikas	2021-07-19 11:33:59 (GMT+03:00)
Parašo formatas	XAdES-EPES
Laiko žymoje nurodytas laikas	–
Informacija apie sertifikavimo paslaugų teikėją	RCSC IssuingCA, VI Registru centras - i.k. 124110246 LT
Sertifikato galiojimo laikas	2021-03-23 09:00:25 – 2023-03-23 09:00:25
Informacija apie būdus, naudotus metaduomenų vientisumui užtikrinti	"Gauto dokumento registravimas" paskirties metaduomenų vientisumas užtikrintas naudojant "RCSC IssuingCA, VI Registru centras - i.k. 124110246 LT" išduotą sertifikatą "Dokumentų valdymo sistema NŽT DVS, Nacionalinė žemės tarnyba prie ŽŪM, i.k.188704927 LT", sertifikatas galioja nuo 2018-12-27 14:04:19 iki 2021-12-26 14:04:19
Pagrindinio dokumento priedų skaičius	–
Pagrindinio dokumento priedamų dokumentų skaičius	–
Priedamo dokumento sudarytojas (-ai)	–
Priedamo dokumento pavadinimas (antraštė)	–
Priedamo dokumento registracijos data ir numeris	–
Programinės įrangos, kuria naudojantis sudarytas elektroninis dokumentas, pavadinimas	Elpako v.20210712.3
Informacija apie elektroninio dokumento ir elektroninio (-ių) parašo (-ų) tikrinimą (tikrinimo data)	Atitinka specifikacijos keliamus reikalavimus. Visi dokumente esantys elektroniniai parašai galioja (2021-07-19 14:20:05)
Paieškos nuoroda	–
Papildomi metaduomenys	Nuorašą suformavo 2021-07-19 14:20:05 Dokumentų valdymo sistema NŽT DVS

DETALŪS METADUOMENYS	
Dokumento sudarytojas (-ai)	Nacionalinė žemės tarnyba
Dokumento pavadinimas (antraštė)	DĖL ŽEMĖS SKLYPO NAUDOJIMO PASKIRTIES IR NAUDOJIMO BŪDO NUSTATYMO
Dokumento registracijos data ir numeris	2022-02-01 Nr. 34SD-619-(14.34.137 E.)
Dokumento gavimo data ir dokumento gavimo registracijos numeris	-
Dokumento specifikacijos identifikavimo žymuo	ADOC-V1.0
Parašo paskirtis	Pasirašymas
Parašą sukūrusio asmens vardas, pavardė ir pareigos	Ričardas Ažna Tauragės ir Pagėgių skyriaus vedėjas
Parašo sukūrimo data ir laikas	2022-02-01 14:14
Parašo formatas	Trumpalaikio galiojimo (XAdES-T)
Laiko žymoje nurodytas laikas	2022-02-01 14:14
Informacija apie sertifikavimo paslaugų teikėją	ADIC CA-A
Sertifikato galiojimo laikas	2021-09-15 14:29 - 2024-09-14 14:29
Parašo paskirtis	Registravimas
Parašą sukūrusio asmens vardas, pavardė ir pareigos	Dokumentų valdymo sistema NŽT DVS
Parašo sukūrimo data ir laikas	2022-02-01 14:30
Parašo formatas	Einamojo galiojimo (XAdES-EPES)
Laiko žymoje nurodytas laikas	
Informacija apie sertifikavimo paslaugų teikėją	RCSC IssuingCA
Sertifikato galiojimo laikas	2021-12-20 09:37 - 2024-12-19 09:37
Informacija apie būdus, naudotus metaduomenų vientisumui užtikrinti	-
Pagrindinio dokumento priedų skaičius	1
Pagrindinio dokumento pridedamų dokumentų skaičius	0
Priedamo dokumento sudarytojas (-ai)	-
Priedamo dokumento pavadinimas (antraštė)	doc12713420220201080652.pdf
Priedamo dokumento registracijos data ir numeris	-
Programinės įrangos, kuria naudojantis sudarytas elektroninis dokumentas, pavadinimas	Dokumentų valdymo sistema NŽT DVS, versija 3.5.43
Informacija apie elektroninio dokumento ir elektroninio (-ių) parašo (-ų) tikrinimą (tikrinimo data)	Tikrinant dokumentą nenustatyta jokių klaidų (2022-02-02)
Elektroninio dokumento nuorašo atspausdinimo data ir ją atspausdinęs darbuotojas	2022-02-02 nuorašą suformavo Šarūnė Beitaitė
Paieškos nuoroda	-
Papildomi metaduomenys	-